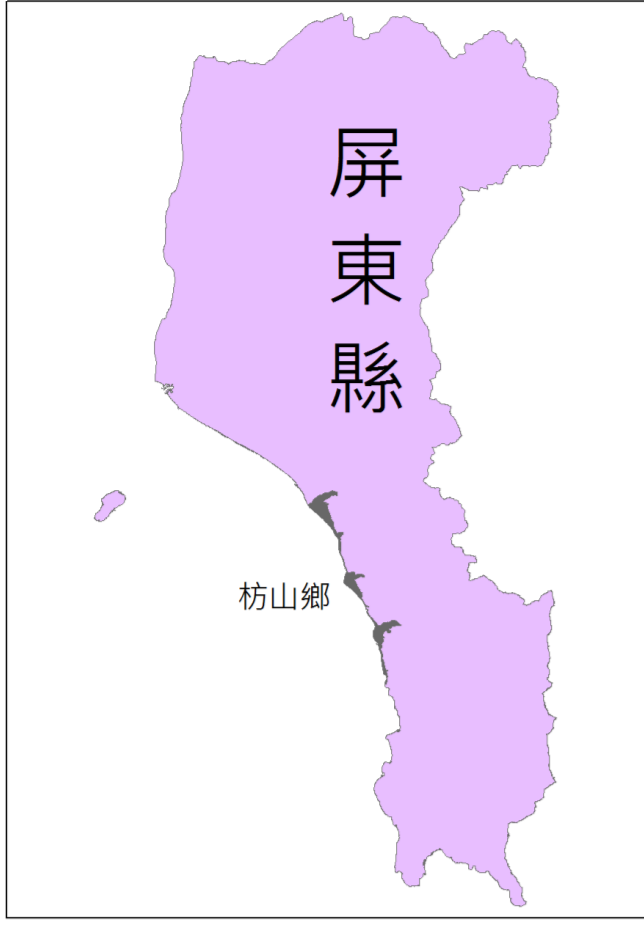




防災資訊表

行政區域圖



災害通報單位

- ◆屏東縣政府災害應變中心 電話(08)766-2911
- ◆枋山災害應變中心 電話(08)876-1107
- ◆消防局枋山消防分隊 電話(08)877-2267
- ◆警察局枋寮分局枋山分駐所 電話(08)876-1129
- ◆警察局枋寮分局楓港派出所 電話(08)877-1214
- ◆警察局枋寮分局加祿派出所 電話(08)872-0002

防災資訊網站

- ◆內政部消防署  
<http://www.nfa.gov.tw>
- ◆屏東縣政府消防局  
<http://goo.gl/YpMNxa>
- ◆屏東縣枋山鄉公所  
<http://goo.gl/7cTBzt>


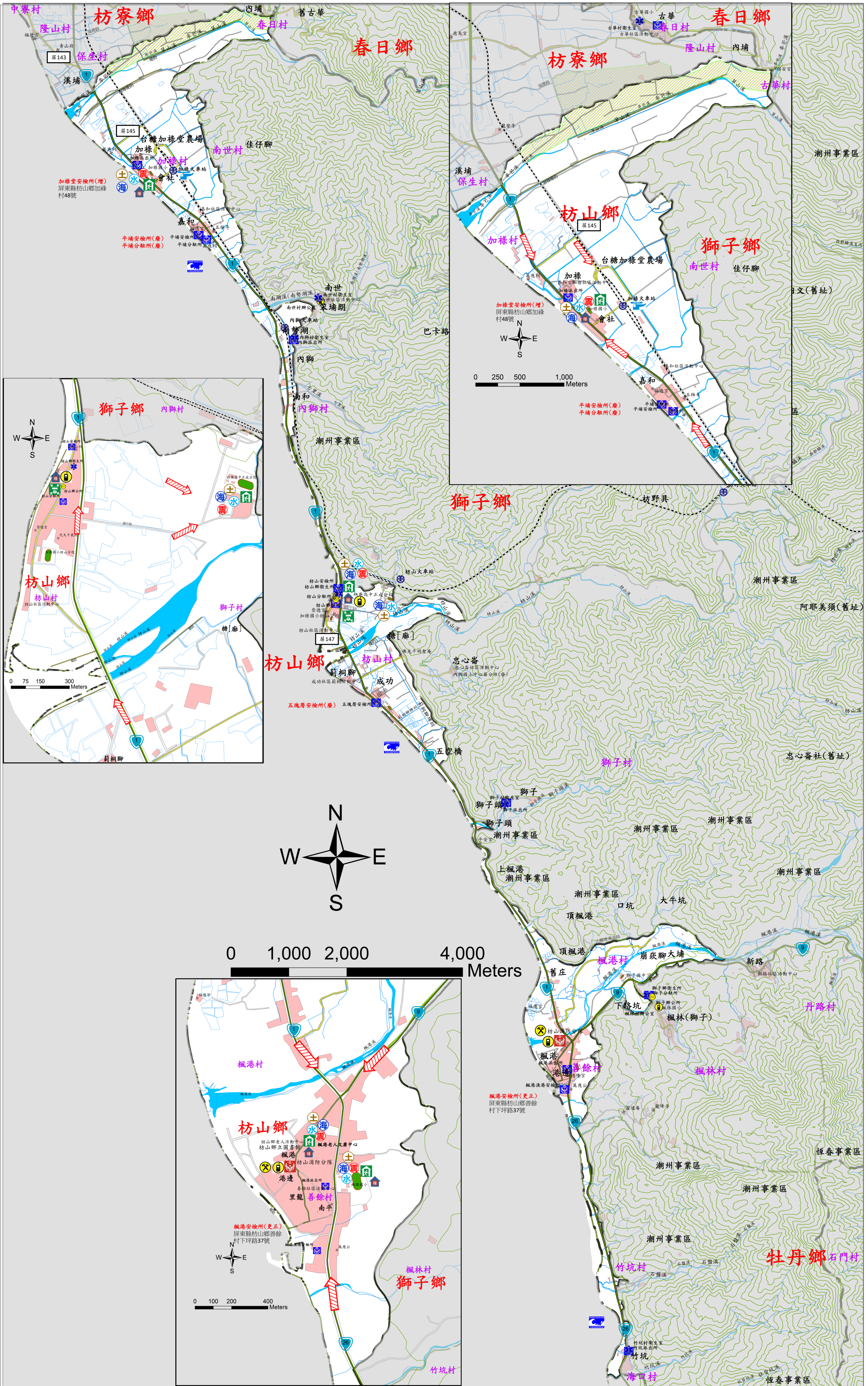
避難原則

- ◆地震：  
前往開放空間或公園避難
- ◆水災：  
就地避難或垂直避難；低窪地區前往避難處所
- ◆土石流：  
前往避難處所集中避難
- ◆海嘯：  
前往避難處所集中避難

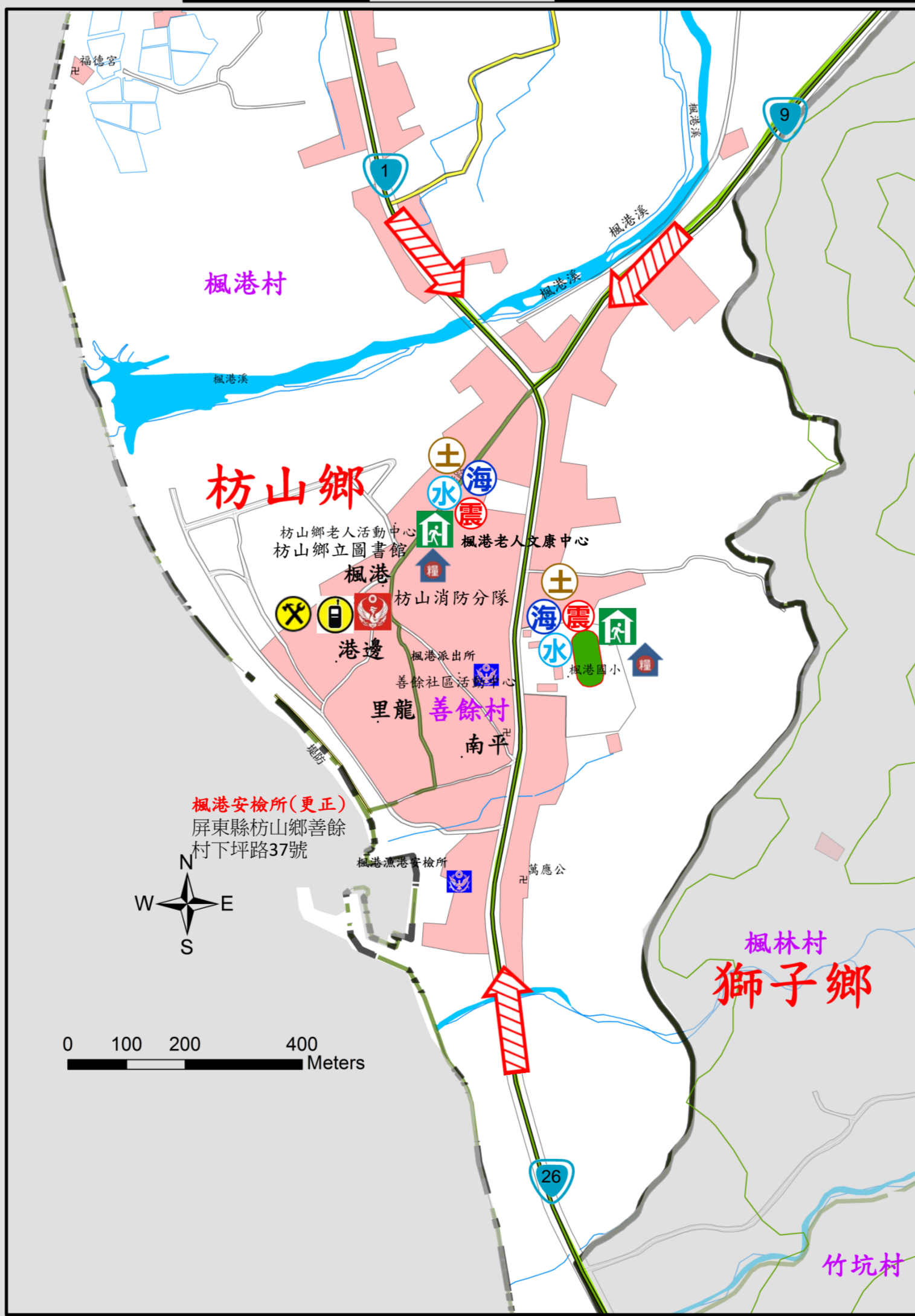
避難收容所

- 1.加祿國民小學 (適用水災、地震、土石流、海嘯)  
地址-枋山鄉加祿村會社28號  
電話 - 08-8720060
- 2.楓港老人文康中心(適用水災、地震、土石流、海嘯)  
地址 - 枋山鄉楓港村舊莊1-2號  
電話 - 08-8772073
- 3.楓港國民小學 (適用水災、地震、土石流、海嘯)  
地址 - 枋山鄉善餘村光復24號  
電話 - 08-8771158
- 4.枋山鄉公所 (適用水災、地震、土石流、海嘯)  
地址 - 枋山鄉枋山村枋山路82號  
電話 - 08-8761107

屏東縣政府 109年3月 製作



0 1,000 2,000 4,000 Meters



圖例	道路		行政區域界線、標示		設施、標示		
		省道		鄉(鎮)界線			
		縣道		村(里)界線			
		鄉道		適用地震災害			
	水系			適用水災災害			
	水系		適用海嘯災害				